

A photograph of a forest path with tall, thin trees and autumn foliage. The path is covered in fallen leaves and leads into the distance. The trees are mostly deciduous, with some showing yellow and orange leaves. The sky is visible through the canopy, appearing bright and slightly overcast.

**3.** Solothurner  
Waldwanderung

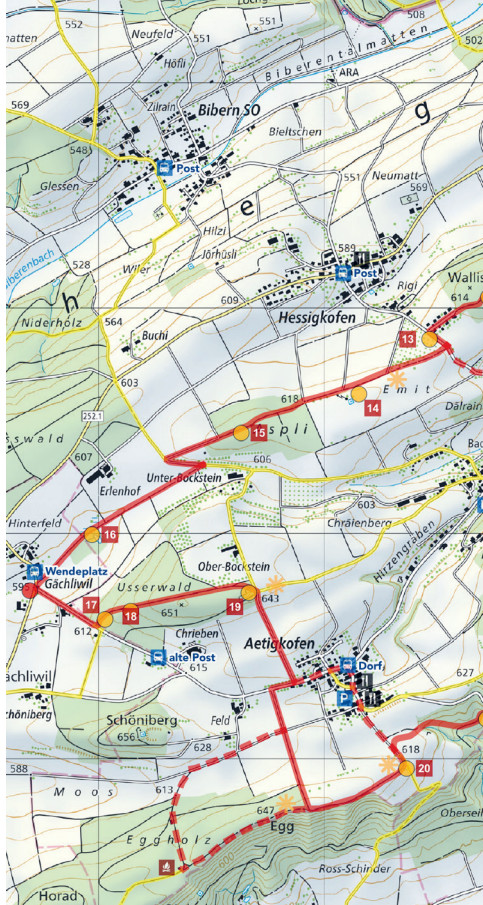
**Buechibärger  
Rundwanderung**

Schloss Buchegg –  
Gächliwil – Schloss Buchegg

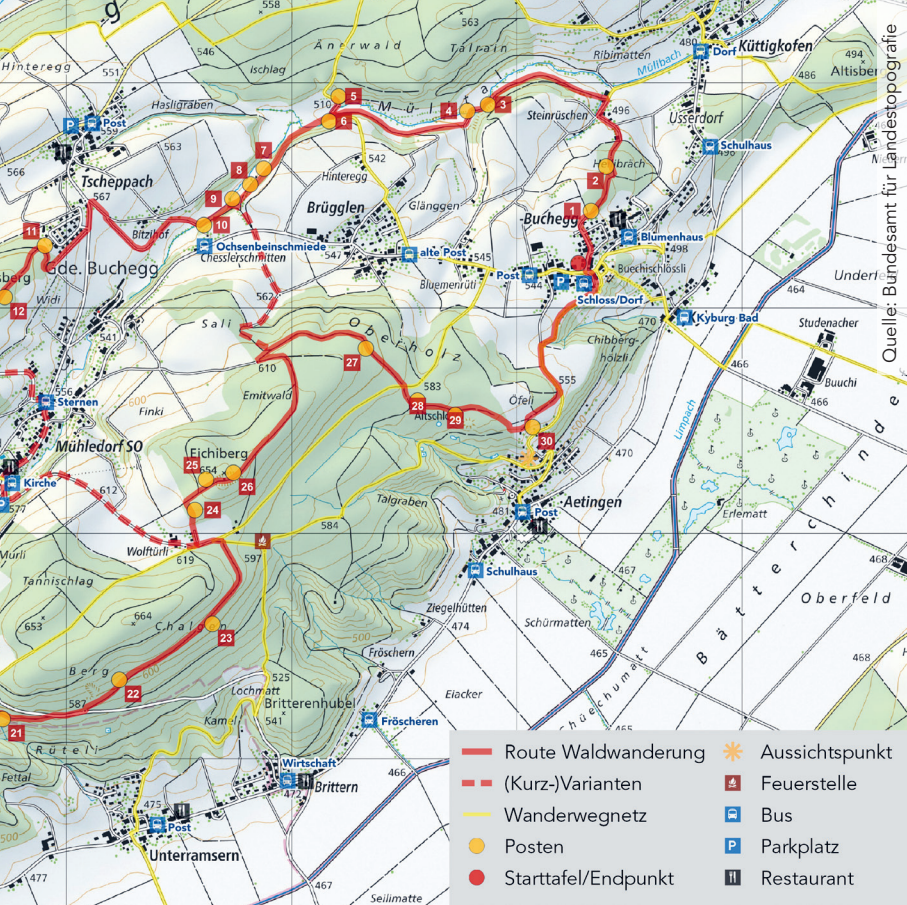


# Wegbeschreibung

Start und Zielpunkt der ausgedehnten Waldwanderung ist der Parkplatz beim Schloss Buchegg in Kyburg-Buchegg. Zuerst überquert man die Hauptstrasse und wendet sich dann am Einfamilienhausquartier vorbei zum Waldeingang **1** mit grossen Eichen am Waldrand. Der Weg führt leicht absteigend zu einer Stelle mit bizarrem Totholz **2**. Wir verlassen den Wald und treffen auf eine Häusergruppe. Vor der Scheune gehts Richtung Westen durch das idyllische Mülitäli. Dem Waldrand folgend, erreichen wir eine Sandsteinhöhle **3**. Wieder im Freiland geniessen wir die fein strukturierte und gegliederte Heckenlandschaft **4**. Auf dem Asphaltsträsschen lohnt sich ein kurzer Abstecher zu einem kleinen, aber feinen Quellaufstoss **5**. Zurück zum Waldrand stossen wir am Bach auf ein dichtes Röhricht von Winterschachtelhalm **6**. Wir folgen weiter in westlicher Richtung dem Waldrand und queren auf halber Strecke den Bach über die schiefe Holzbrücke. Am gegenüberliegenden Abhang verbirgt sich ein Tunnel **7**, durch den der Mülibach fliesst. Etwas weiter talaufwärts treffen wir auf einen Mühlstein **8** unter einer frei stehenden Linde. Mauerreste und eine Tafel weisen auf die 1393 erbaute und 1909 abgebrannte, so genannte «Chruttmüli» der Grafen von Buchegg hin. Auf der Verbindungsstrasse lohnt sich ein Blick zurück zum einst mäandrierenden Mülibach **9**. Etwa 100 Meter dem Strässchen abwärts folgend, stehen wir bergwärts vor einem Hainsimsen-Buchenwald **10**. Weiter in westlicher Richtung unterhalb des Bitzhofes vorbei gelangen wir bei Pkt. 567 zu einem grösseren Einfamilienhausquartier. Am südlichen Siedlungsrand **11** vorbei, der durch Zäune klar markiert ist, erreichen wir auf der Anhöhe des Wallisberges auf 613m ü. M. die Flächen des Sturmes «Lothar» **12** von 1999. Der Weg



führt durch ein Wohnquartier in Hessigkofen. Parallel zur Hauptstrasse folgen wir in südöstlicher Richtung dem Fussweg entlang des Pomaretums **13**, wenden uns nach 100 Schritten nach rechts und erreichen in südwestlicher Richtung den Sendeturm bei Pkt. 626. Nach einem Blick in die landwirtschaftlich geprägte Region **14** und in den Jura treten wir ins Aspliwäldli und erkennen nebeneinander einen naturfremden und einen naturnahen Waldbestand **15**. Nach zwei Spitzkehren westlich des Waldes passieren wir ein Feuchtgebiet **16** in der weiten Talsenke und erreichen Gächliwil als westlichsten Punkt der Wanderung. Von dort weiter Richtung Südost finden wir als nächste Besonderheit einen Buchenbestand mit Heidelbeerteppich **17**. Weiter in östlicher Richtung erfreut uns ein








Quelle: Bundesamt für Landestopografie

ausgedehnter Waldmeister-Buchenwald **18**. Am Ostende des Waldes befindet sich eine, im 18. und 19. Jahrhundert abgebaute, ehemalige Sandsteingrube **19**, die von Süden durch einen Tunnel erreicht wird. Wir folgen dem geteerten Feldweg in südöstlicher Richtung bis zur Hauptstrasse am Siedlungsrand von Aetigkofen, wenden uns 100 Schritte auf dem Trottoir nach rechts, um dann weiter Richtung Südosten zu wandern. Bei der nächsten Wegkreuzung haben wir – als Variante – die Möglichkeit, westwärts zur Waldhütte Eggholz mit Grillplatz zu gehen oder geradeaus die Egg anzupeilen. In nordwestlicher Richtung entlang der Egg geniessen wir den überwältigenden Blick ins Limpachtal. Weiter dem Waldrand und der Hangkante folgend, verlassen wir den Wald und ge-

niessen erneut den weiten Blick über das Limpachtal ins Bernbiet und – bei guter Sicht – in die Berner Alpen. Bevor der Weg Richtung Aetigkofen abdreht, wandern wir den Vereinbarungsfächen des Mehrjahresprogrammes Natur und Landschaft entlang **20**. Kurz darauf verlassen wir die Teerstrasse und wenden uns ostwärts Richtung «Rüteli». Durch eine hohle Gasse absteigend, gelangen wir auf einer Waldstrasse in ein Quellgebiet **21**. Nach der Querung der Hauptstrasse geniessen wir ausgedehnte hallenartige Buchenbestände **22** und gelangen zu einem Buchen-Tannen-Eichen-Altholz **23**. Am Weiler Wolfürli vorbei führt ein Pfad durch eine versteckte Waldpforte zu einer mächtigen Buche **24** und danach zu einem grossflächigen Buchen-Hallenwald **25**. Kurz nach der Jagdhütte kann





ein für die Region sehr spezieller geologischer Aufschluss  bewundert werden. Weiter auf Waldwegen gelangen wir schliesslich zu grösseren Waldlücken  aus «Lothars Zeit». In der Region Altschloss treffen wir auf einen gleichförmigen jungen Waldbestand. Gleich daneben, quasi als Kontrapunkt dazu, ist ein strukturierter Bestand  zu sehen. Weiter dem Erdweg folgend, erreichen wir eine grosse, mächtige Eiche . Schliesslich verlassen wir den Wald und geniessen beim «Öfeli» noch einmal den weiten Blick über die Kulturlandschaft des Limpachtals . Dem Waldweg folgend, gelangen wir bei der Westspitze des «Chibberghölzli» auf einen mit Holzschnitzeln ausgelegten Pfad, der uns zurück zum Schlossparkplatz bringt.

#### **Gut zu wissen**

- Reine Wanderzeit ganze Route: ca. 4–5 Stunden
- Anforderungen: gutes Schuhwerk, gesunde Gelenke
- Essen und Trinken: aus dem Rucksack (z.B. bei den markierten Feuerstellen) oder in den verschiedenen Restaurants entlang der Route.
- Die Wanderroute ist mit dem öffentlichen Verkehr verbunden.

*Bitte nehmen Sie Rücksicht auf Pflanzen und Tiere.*



# Die Highlights unterwegs

Der Bucheggberg hebt sich sanft von den Ebenen des Mittellandes ab. Die lieblich geschwungene, hügelige Kulturlandschaft mit ihrem Mosaik von Wald und Feld, von kompakten Bauerndörfern, Hecken und Feldgehölzen ist ein idyllischer Flecken Erde zum Wohnen, aber auch zur Erholung auf ausgedehnten Wanderungen. In den Wäldern erinnern Buchenbestände daran, dass der Name Bucheggberg vielleicht von dieser Baumart abgeleitet ist. Die grosskronigen Buchen unterstreichen mit ihren silbergrauen Borken und den rostroten Knospen an den feingliedrigen Ästen die zarten Formen dieser Bucheggberger Landschaft. Der Ausblick zum Jura und zu den Berner Alpen rundet die stimmige Landschaft ab.

## Ruhige Kulturlandschaft

Keine Kunstbauten irritieren den Blick auf dieses schöne Stück Natur. Und doch ist es eine durch den Menschen geprägte Kulturlandschaft. In Urzeiten gab es hier weder Wiese, Weg noch Steg. Ahome, Eschen, Erlen, Ulmen und Weiden haben das Mülitäli bestockt. Die absolute Ruhe in diesem abgeschiedenen Tälchen wird nur durch das leise Rauschen des Mülibaches durchbrochen. Im Mittelland existieren nur noch wenige solcher fast unverbauter Bachläufe. Der mit Schwarzerlen und Weiden gesäumte natürliche Bachlauf schlängelt sich Richtung Nordosten der Emme entgegen.



Idyllisches Mülitäli

## Der vergrabene Bach

Weshalb der Mülibach durch einen Tunnel geleitet wurde, kann heute an der Umgebung nicht mehr abgelesen werden. Er stand mit den darunter liegenden Wässermatten in Beziehung. Der Zweck dieses Bachtunnels muss einen grossen körperlichen und finanziellen Aufwand gerechtfertigt haben. Die Wiesen unterhalb des Tunnels wurden noch bis in die 60er-Jahre durch periodische Einleitung des Bachwassers bewässert, was zu mehr Ertrag geführt hat.



Bachtunnel

## Hart und weich

Die weichen und harten Sandsteinschichten der Molasse wurden über die Jahrtausende durch Wind und Frostsprennung unterschiedlich stark erodiert. Diese spiralig geformte Höhle erinnert



an eine überdimensionierte Schnecke aus der Zeit der Dinosaurier. Solche Höhlen strahlen etwas Geheimnisvolles aus und wecken in uns Menschen unmittelbar den Forscherdrang.



*Geheimnisvolle Höhle*

### **Buchenwald**

Die Buche ist die wichtigste Baumart in den Wäldern des Mittellandes – ohne menschlichen Einfluss hätten wir bei uns vorwiegend Buchenwälder. Die Buche erträgt viel Schatten und macht selbst viel Schatten. Dieser wird von vielen anderen Baumarten gemieden. Die Buchen sind nach der letzten Eiszeit vor ca. 6 000 Jahren aus dem Süden eingewandert.



*Buchenwald*

wandert. Bedingt durch den Klimawandel werden sie sich vielleicht schon in 50 Jahren aus dieser Gegend in kühlere Bergtäler zurückziehen. Welche Baumarten danach hier bestimmend sein werden, ist ungewiss. Die Rottanne wird jedenfalls noch vor der Buche aus unserer Landschaft verschwinden.

### **Sandsteinbruch**

Vor über 25 Millionen Jahren wurde in einem Süßwassermeer der Sand dieses Steinbruchs angeschwemmt und abgelagert. Der Blick auf den Grund der Grube richtet sich also unvorstellbar weit zurück in jene Zeit, als die Alpen und der Jura aufgefaltet wurden. Durch Einlagerung von Mineralien wie z.B. Kalk wurde der Sand zu Sandstein verkittet. Der harte Sandstein wurde für Mühlsteine, als Baumaterial und für Ofenplatten verwendet. Seit 1890 ist die Grube stillgelegt.



*Sandsteinbruch*








*Blick auf Brügglen und Jura*

### **Waldstrukturen – Ideologien**

Hier stoßen zwei Waldnutzungsarten, zwei Bewirtschaftungsideologien aufeinander. Der eine Bestand besteht aus gleichaltrigen Rottannen, alle etwa gleich dick und gleich hoch. Sie werden dereinst alle miteinander erntereif. Diese Waldstruktur entsteht durch flächigen Hieb und flächige Pflanzung. Der angrenzende Bestand besteht aus Rottannen, Weisstannen, Buchen und Eichen. Die Bäume sind weder gleich alt, noch gleich dick, noch gleich hoch. Das Augenmerk des Försters richtet sich auf jeden einzelnen Baum. Die besten werden gefördert und bei Erreichen ihrer wirtschaftlichen Erntereife einzelstammweise geerntet. Der frei werdende Raum wird ohne Zutun des Försters durch natürlich angesamte Bäume wieder ausgefüllt.



*Waldstrukturen*



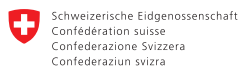
# Lernen Sie den Solothurner Wald besser kennen!

Die Reihe «Solothurner Waldwanderungen» stellt Ihnen die Vielfalt der Solothurner Wälder vor. Auf jeder der herrlichen Routen begegnen Sie unterwegs Themenposten. Bei diesen erfahren Sie viel Wissenswertes über die jeweiligen Waldstandorte, deren typische Pflanzengemeinschaften und ihre Besonderheiten. Einige Posten widmen sich auch weiteren interessanten Aspekten der Kulturlandschaft. Die Solothurner Waldwanderungen lassen sich übrigens in beliebiger Richtung oder nur in Teilstrecken erwandern. Wir wünschen Ihnen so oder so viel Vergnügen!

Hauptfinanzierung, lokale Trägerschaft/Teilfinanzierung, Beitrag an Wanderwegbau



Hauptsponsoren 3. Solothurner Waldwanderung



Wir danken den folgenden Bürgergemeinden für ihre Mitträgerschaft



Aetingen



Aetigkofen



Balm b. Messen



Bibern



Biezwil



Brügglen



Brunnenthal



Gossliwil



Hessigkofen



Küttigkofen



Lüsslingen



Lüterkofen-Ichertswil



Lüterswil-Gächliwil



Alt Messen



Nennigkofen



Schnottwil



Tscheppach



Mühledorf

*Wir danken weiter allen Logo- und Postensponsoren*

## **Einwohnergemeinden**

Biezwil, Lüterkofen-Ichertswil, Lüterswil-Gächliwil, Unterramsern

## **Gemeinden**

Buchegg, Messen

## **Organisationen, Unternehmen und Private**

Landi, Messen; Landwirtschaftlicher Bezirksverein Bucheggberg, Messen; Neeracher Hans, Kyburg-Buchegg; Ramseier-Masson Annette und Ruedi, Günsberg; Geschwister Stuber, Robert, Hans, Willy und Rosmarie, Buchegg; Baugeschäfte Bucheggberg: Baroffio, Lüterkofen; Emch, Aetigkofen; Isch, Aetigkofen; Reber, Oberramsern; Mathys-Sieber Lisbeth, Bettlach.



*sowie allen anderen Sponsoren*

Neuschwander Peter, Lohn-Ammannsegg; Lehmann Daniel, Lohn-Ammannsegg; WÜTHRICH, Büro für Verwaltung GmbH, Hessigkofen; Pensionsstall Schmärlleiben, Hessigkofen; Papierfabrik Utzenstorf, Utzenstorf; Lehmann Transport AG, Zollikofen; Kontextplan AG, Solothurn; Trittbach Fritz, Michel + Jenni AG, Lüterswil; Holzschnitzel AG, Niederbipp; Einwohnergemeinden Lüsslingen-Nennigkofen, Schnottwil; Weiss + Appetito AG, Bern, und den zahlreichen Gönnern für ihren Beitrag.



## Kartenmaterial und weiterführende Literatur

Landeskarte der Schweiz 1:25 000,  
Blätter Büren a. d. Aare 1126 und  
Solothurn 1127

*Die natürliche Vielfalt der Wälder im  
Kanton Solothurn.*

Herausgeber: Kanton Solothurn,  
Amt für Wald, Jagd und Fischerei, 2015

*Kommentar zur standortkundlichen  
Kartierung der Wälder im Kanton  
Solothurn, Bezirk Bucheggberg.*

Herausgeber: Kanton Solothurn,  
Amt für Wald, Jagd und Fischerei, 1996

*Wälder der Schweiz – von Lindengrün  
bis Lärchengold, Vielfalt der Waldbilder  
und Waldgesellschaften in der Schweiz.*

Peter Steiger 2010, hep-Verlag Bern

Weitere Informationen zum Wald im  
Kanton Solothurn auf [wald.so.ch](http://wald.so.ch)

Informationen zur Gesamtreihe  
der Waldwanderungen unter:  
[waldwanderungen.so.ch](http://waldwanderungen.so.ch)

## Impressum

5. Auflage: 3 000 Exemplare

Datum: Dezember 2022

Text/Fotos: Richard Stocker, Thomas  
Burger, Geri Kaufmann, Patrick von  
Däniken, Kurt Iseli, Florence Rügger,  
Ulrich Stebler, Alexander Erdiakoff,  
Ernst Wüthrich, Hans Neeracher, Mar-  
kus Senn, Peter Lätt, Ernst Grütter,  
Hans Rudolf Fiechter, Niklaus Stuber.

Die meisten Fotos entstanden zwischen  
November 2007 und März 2009.

*Inhalt und Redaktion:* Kaufmann + Bader,  
Solothurn, Sieber & Liechi, Ennetbaden,  
WaldWesen, Birrwil

*Gestaltung:* ibl und partner ag, Solothurn

*Druck:* Druckerei Herzog AG, Langendorf,  
gedruckt auf Planojet, 160g/m<sup>2</sup>, FSC

## Weitere Faltblätter können gratis bezogen werden bei:

Amt für Wald, Jagd und Fischerei,  
4509 Solothurn, [wald.so.ch](http://wald.so.ch)

Region Solothurn Tourismus, Solothurn

Landi Bucheggberg,  
4573 Lohn-Ammannsegg

Spar- und Leihkasse Bucheggberg,  
4584 Lüterswil-Gächliwil

Allen Gaststätten entlang der  
Waldwanderung

Käserei, 4586 Kyburg-Buchegg

Pro Buechibärg, 3254 Messen,  
[info@buechibaerg.ch](mailto:info@buechibaerg.ch)

Region Olten Tourismus, Olten

Region Oberaargau Tourismus

Dispenser an der Mauer beim Ausgangs-  
punkt Parkplatz Schloss Buchegg

Die Buechibärger Rundwanderung  
gehört der Stiftung Schloss Buchegg  
([www.schlossbuchegg.ch](http://www.schlossbuchegg.ch))





*Buechibärger Gemütlichkeit*

## Restaurants entlang der Waldwanderung

**Der Bucheggberg ist bekannt für sein vielfältiges gastronomisches Angebot. Entlang der Wanderroute liegen ein paar typische «Buechibärger» Gasthöfe, die zur kurzen Zwischenverpflegung oder zum längeren Verweilen einladen:**

### **Event-Gasthof Tscheppach's**

Mühledorfstrasse 27  
4576 Tscheppach  
Tel. 032 661 20 02  
[www.tscheppachs.ch](http://www.tscheppachs.ch)

### **Restaurant zum Bären**

Britternstrasse 11  
4583 Aetigkofen  
Tel. 032 661 10 69  
[kudi-zimmermann@bluewin.ch](mailto:kudi-zimmermann@bluewin.ch)

### **Gasthof Kreuz**

Hauptstrasse 5  
4583 Mühledorf  
Tel. 032 661 10 23  
[www.kreuz-muehledorf.ch](http://www.kreuz-muehledorf.ch)





## Waldmeister: der Herzensfreund

Der Waldmeister blüht an halbschattigen Plätzen in Laubmischwäldern.

Waldmeisterblüten sind die wichtigste Zutat für die Maibowle.

### Maibowle

1 grosser Bund blühende Waldmeister  
2 Flaschen halbtrockener Riesling  
1 Flasche halbtrockener oder trockener  
Muskatellersekt  
Nach Belieben Zucker, Orangensaft,  
Zitronensaft, Mineralwasser

Den Bund Waldmeister mit den Blüten nach unten 10 bis 20 Minuten in einem halben Liter Weisswein in der Kühle ziehen lassen. Die Stängel sollten nicht eingetaucht werden. Mit gut gekühltem Wein und Sekt aufgiessen und nach Belieben Zucker, Orangensaft, Zitronensaft und Mineralwasser begeben.

Die Maibowle trinkt man nicht allein. Man geniesst den frischen, raffinierten und kumarinhaltigen Stimmungsmacher im festlichen Rahmen mit Gleichgelaunten. Vielleicht hat deshalb der Benediktinermönch Bruder Wandalbertius, der als Entdecker des Waldmeisters gilt, die fein riechende Pflanze als «Herzensfreund» bezeichnet. Um die Freundschaft des Waldmeisters richtig zu geniessen, beherzige man die Weisheit «Allzu viel ist ungesund».