

Veloland Kanton Solothurn



Nationale Routen

- Nord-Süd-Route/EuroVelo 5 Via Romea Francigena
- Mittelland-Route
- Jura-Route
- Aare-Route

Regionale Routen

- Le Jorat-Trois Lacs-Emme
- Jurásiduff-Route
- Arc jurassien
- Passwang-Oberaargau

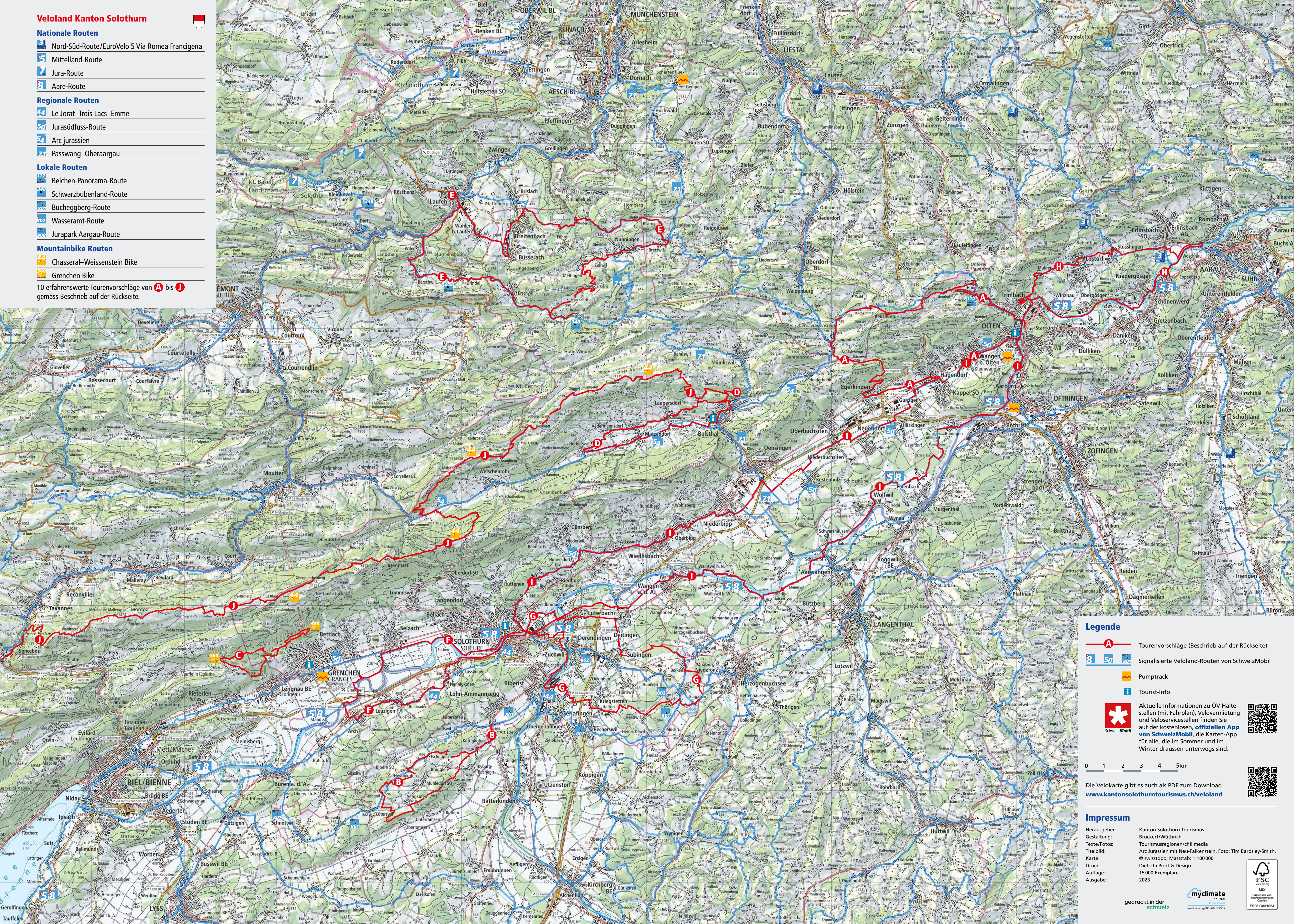
Lokale Routen

- Belchen-Panorama-Route
- Schwarzbubenland-Route
- Bucheggberg-Route
- Wasseramt-Route
- Jurapark Aargau-Route

Mountainbike Routen

- Chasseral-Weissenstein Bike
- Grenchen Bike

10 erfahrene Tourenvorschläge von **A** bis **J** gemäss Beschrieb auf der Rückseite.



Legende

- Tourenvorschläge (Beschrieb auf der Rückseite)
- Signalisierte Veloland-Routen von SchweizMobil
- Pumptrack
- Tourist-Info



Aktuelle Informationen zu ÖV-Haltestellen (mit Fahrplan), Velovermietung und Veloservicestellen finden Sie auf der kostenlosen, offiziellen App von SchweizMobil, die Karten-App für alle, die im Sommer und im Winter draussen unterwegs sind.



0 1 2 3 4 5km

Die Velokarte gibt es auch als PDF zum Download.
www.kantonsolothurntourismus.ch/veloland



Impressum

Herausgeber: Kanton Solothurn Tourismus
Gestaltung: Bruckert/Wüthrich
Text/Fotos: Tourismusregionen/chimedia
Titelbild: Arc Jurassien mit Neu-Falkenstein. Foto: Tim Bardsley-Smith.
Karte: © swisstopo; Massstab: 1:100000
Druck: Dietschi Print & Design
Auflage: 15000 Exemplare
Ausgabe: 2023



gedruckt in der schweiz



FSC® C031954



Velokarte Kanton Solothurn

10 Tourenvorschläge für die ganze Familie

Schweiz Tourismus Mitglied



Mountainbike-Kodex

Richtig unterwegs

- Zeige Respekt
- Schütze dich
- Bleibe auf dem Weg
- Trage Sorge zur Umwelt
- Hinterlasse keine Spuren
- Kenne deine Grenzen




A Die Atemberaubende.

Olten-Belchen-Gäu-Tour


Egerkingen Tourismus

Länge 35 km, 775 Höhenmeter
Fahrzeit 3 Stunden



Diese Tour hat es doppelt in sich. Sie ist atemberaubend – atemberaubend steil und schön! Die Strecke verbindet die Passstrassen Hauenstein und Belchen und führt mit stetig wechselndem Panoramablick auf Mittelland und Alpen ebenso wie Baselland und Schwarzwald. Ein Auf und Ab für geübte (E)-Biker und fitte Radfahrende. Eine Leistung, die belohnt wird durch die himmlische Aussicht von Belchen, Nackhöhe oder Fridau.

www.egerkingentourismus.ch



B Die Entschleunigende.

Rundtour durch den oberen Bucheggberg


Pro Bucheggberg

Länge 21 km, 315 Höhenmeter
Fahrzeit 2,5 Stunden



Die gemütliche Rundtour führt durch den ländlichen oberen Bucheggberg. Vom idyllischen Mülatal aus steigt der Weg an, schlängelt sich durch Wälder und Felder bis zum Aussichtspunkt Egg in Aetigkofen, von wo aus bei gutem Wetter sogar die Berner Alpen sichtbar sind. Die Tour bietet diverse Feuerstellen und Einkehrmöglichkeiten: Restaurant Tschepchach's in Tschepchach, vollautomatischer Hofladen in Gächliwil, Restaurant Bären in Aetigkofen, Biohof mit Hofcafé in Küttigkofen, Restaurant Bismarck in Küttigkofen.

www.buechibaerg.ch




C Die Sonnige.

MTB-Route 560: Grenchen Bike


Jurasonnenseite

Länge 13 Kilometer (davon 5 Kilometer Singletail), 420 Höhenmeter
Fahrzeit 1 Stunde 45 Minuten



In den unscheinbaren Wäldern der Jurasonnenseite «Lengnau-Grenchen-Bettlach» bis oberhalb des Dorfes Romont ist eine erstklassige Mountainbike-Tour versteckt. Sie besticht mit einem flowigen Singletail und eignet sich für versierte Biker und Hobbyfahrer gleichermaßen. Start und Ziel der Roundtour beim Restaurant Chappell. Der Einstieg ist auch bei der Holzerhütte möglich.

www.jurasonnenseite.ch



D Die Genüssliche.

Entdecken und erleben im Naturpark Thal


Naturpark Thal

Länge 22,5 Kilometer, 269 Höhenmeter
Fahrzeit 2 Stunden



Durchs Dünnerental zu kulturellen, landschaftlichen und kulinarischen Highlights radeln! Von Balsthal nach Herbetswil, begleitet von der Dünneren und den imposanten Juraketten. Nahtlos weiter auf die sanften Anhöhen von Aedermannsdorf, Matzendorf und Laupersdorf, hoch zum Weiler Höngen und auf die Balsthaler Holzfluh. Etliche Dorfrestaurants laden zum Verweilen ein und machen die Strecke zur ganzheitlichen Genuss-Tour!

www.naturparkthal.ch/velo



Königlich biken.

Egerkingen ist mitnichten bloss Logistikzentrum, Autobahn und Nebel. Die Region hat viel mehr zu bieten, etwa den Jurasüdfuss, mit kitschigen Trails für königliche Biketouren. Hier lässt sich die schönste und aufwendigste Seite der Jurakette auf zwei Rädern auskosten und geniessen. Die Egerkinger Touren verfügen insgesamt über elf E-Bikes der Marke «Flyer», die von ihren Gästen kostenlos genutzt werden können.

www.egerkingentourismus.ch

Mittelländisch geniessen. dynamisch, idyllisch, buchibaerg

Der Bucheggberg als südlichster Bezirk des Kantons Solothurn liegt im Mittelland, eingebettet zwischen Jura und Berner Voralpen. Aber er liegt nicht im Mittelfeld, was die zahllosen Möglichkeiten zur Freizeitgestaltung, das vielseitige Gastroangebot oder das florierende Gewerbe betrifft. Sie machen aus dem naturnahen Landstrich ein beliebtes Naherholungsgebiet, welches höchste Wohn- und Lebensqualität bietet.

www.buechibaerg.ch/veloroute-zwei

Rasant pedalen. Ob auf flachem Terrain, Schotterstrassen oder Flow Trails – auf der Jurasonnenseite wird Radsport gelebt und gefördert. Der Sitz des nationalen Radsportverbandes Swiss Cycling befindet sich ebenso am Jurasüdfuss wie das Tissot Velodrome mit einer der schnellsten 250-Meter-Bahnen Europas. Nur unweit entfernt lockt zudem eine der weltweit grösseren BMX- und Pumptrackanlagen.

www.jurasonnenseite.ch

Genussreich sein. Der Name ist Programm: Eingebettet in die Gebirgszüge des Solothurner Juras zwischen Weissenstein und Passwang, lädt der Naturpark Thal zum Genuss abwechslungsreicher Wander- und Velo-touren, erlebnisreicher Gruppenausflüge und köstlicher regionaler Produkte ein. Die Gäste dürfen sich auf eine grosse Auswahl an Unterkünften und Restaurants freuen, von der urigen und gemütlichen Berghütte bis hin zum komfortablen Hotel.

www.naturparkthal.ch

Erlebnisreich perlentauchen. Der Name «Perle der Nordwestschweiz» passt schon! Gut verpackt zwischen den sanften und schroffen Hügeln der Jurakette und umgeben von tiefen Schluchten und schmucken Tälern, zeigt sich das Schwarzbubenland mit seiner bezaubernden Landschaft von der allerbesten Seite. Die besonderen kulturellen Schätze – wildromantische Burgen und ehrwürdige Klöster – lassen sich vorzüglich zu Fuss oder mit dem Rad erkunden.

www.schwarzbubenland.info

Einzigartig erleben. Solothurn zeigt sich gerne von der schönsten Seite. Aber von welcher? Da sind so viele. Die lebhafteste Altstadt, die spannende Stadtgeschichte, die überraschenden Museen und die Geschäfte mit all ihrer Individualität laden zum Erleben und Entdecken ein. Vielseitig wie die schönste Barockstadt im Lande ist auch das Terrain: Hier zauberhafte Wege entlang von Aare und Emme, dort anspruchsvolles Gelände auf den Jurahöhen.

www.solothurn-city.ch

Märchenhaft wassern. Sie liegen beide im Wasseramt, die einzigen Seen im Kanton Solothurn. Der Burgeschisee mit seiner märchenhaften Seelandschaft verspricht wunderbare Auszeiten, der Inkwilsersee ist ein Naherholungsgebiet mit Artenvielfalt. Wie wärs mit einem Besuch im Turm in Halten, dem eindrucksvollen Heimatmuseum aus dem 13. Jahrhundert? Ein Bijou, das seinesgleichen sucht, wurde mit dem Uferpark Attisholz in Luterbach geschaffen.

www.wasseramt.so

Vielfältig abhängen. Die Oltnr Altstadt ist klein, aber fein. Und die Kulturszene, ob Kleinkunst oder Events und Angebote mit landesweiter Ausstrahlung wie Kabarett-Tage oder Schweizer Schriftstellerweg, braucht keine Konkurrenz zu fürchten. Biketour über saftige Jurahöhen oder Wanderung zu einem der Berggasthöfe? Aber klar! Ebenso locken in der Region idyllische Aarestrände, verwunschene Schluchten und zahlreiche Schlösser und Ruinen.

www.oltentourismus.ch

E Die Geistliche.

Rundtour vorbei an Kirchen, Kapellen und Kloster


Schwarzbubenland

Länge 52 Kilometer, 1140 Höhenmeter
Fahrzeit 4,5 Stunden



Das schmucke Städtchen Laufen besuchen und zauberhafte Täler und aussichtsreiche Hügel mit berauschend schönen Aussichten entdecken – all das verspricht diese abwechslungsreiche Route. Nach zahlreichen Kirchen, Kapellen und einer Grotte zeigt sich das orthodoxe Kloster Beinwil. Im Frühling bietet die prächtige Blausucht mit den blühenden Kirschbäumen ein einzigartiges Fotomotiv. Für Erinnerungen, die ewig bleiben.

www.schwarzbubenland.info



F Die Tierische.

«Witi-Solothurn»-Runde


Region Solothurn Tourismus

Länge 28 Kilometer, 169 Höhenmeter
Fahrzeit 2 Stunden



Sie beschert eine fantastische Aussicht, die Fahrt durch die Grenchner Witi! In dieser Landwirtschafts- und Schutzzone als Teil des Flachlands zwischen Solothurn und Biel schlängelt sich die Aare in weiten Schlaufen durch die Ebene. Ein vielfältiger Lebensraum für Pflanzen und Tiere. Kein Wunder, hoppelten hier, in der «Hasenkammer der Schweiz», zwischen der Abend- und Morgendämmerung glückliche Feldhasen herum.

www.solothurn-city.ch



G Der Urzeitenweg.

VeloTour von der Steinzeit in die Eisenzeit


Pro Wasseramt

Länge 35 Kilometer (7 Etappen), 210 Höhenmeter
Fahrzeit 3 bis 4 Stunden



Der Urzeitenweg präsentiert auf zahlreichen Informationstafeln den historischen Ablauf von der Steinzeit bis zur Eisenzeit. Er setzt Akzente zu Themen wie Kultur, Medizin und Arbeit und verlinkt Sehenswürdigkeiten miteinander. Auf 35 Kilometern, über Nebenstrassen und Flugwege, führt der Weg durch 13 Wasserämter Gemeinden. Als Start bietet sich der Kreisell beim Coop Biberist oder der Parkplatz beim Sportzentrum Zuchwil an. Der Einstieg in die Rundtour ist jedoch überall möglich.

www.wasseramt.so



H Die Familientaugliche.

Olten – Schönenwerd – Aarau – Stüsslingen – Olten


Region Olten Tourismus

Länge 30 Kilometer, 303 Höhenmeter
Fahrzeit 3 Stunden



Der linken Aareseite entlang führt die einfache Tour ab Olten via Schönenwerd nach Aarau. Auf dieser schönen Route für die ganze Familie schlängelt der Weg zwischen Aarekanal und der Alten Aare hin und her, der Fluss wird mehrmals überquert. Die Tour ist bis Aarau Teil der Aare-Route (8) und der Mittelland-Route (5). Heim gehts auf der Nord-Süd-Route (3) via Stüsslingen und Mahren der Aare entlang bis nach Olten.

www.oltentourismus.ch




I Die Verbindende.

Olten – Wangen an der Aare – Solothurn – Wiedlisbach – Olten


Kanton Solothurn Tourismus

Länge 80 km, 387 Höhenmeter
Dauer 5 Stunden



Die Aare ist stetige Begleiterin dieser Rundtour durch Stadt und Land im Kanton Solothurn. Ausgangs- und Endpunkt ist das charmante Olten mit seiner kleinen, feinen Altstadt und der historischen Holzbrücke. Die idyllische Strecke führt entlang von bunten Wiesen und lauschigen Wäldern auf Landsträsschen via Wangen an der Aare nach Solothurn, in die schönste Barockstadt im Lande.

www.kantonsolothurntourismus.ch




J Die Vielfältige.

MTB-Route 44: Chasseral-Weissenstein Bike


Kanton Solothurn Tourismus

Länge Etappe 2 (Sonceboz – Weissenstein) 33 Kilometer, 1450 Höhenmeter
Länge Etappe 3 (Weissenstein – Balsthal) 33 Kilometer, 950 Höhenmeter



Etappe 2 ist Jura pur: Liebliche Hügel, schroffe Tobel und diverse Bergwirtschaften warten darauf, erobert und besucht zu werden. Die Strecke folgt dem Kamm der südlichsten Jurakette, mit Sicht über das Berner Seeland bis zu den Alpen. **Etappe 3** führt vom Weissenstein hinab durch die Kettenjura-Landschaft in den Naturpark Thal. Nach der Falfahrt im Wald folgt der steile Anstieg auf die zweite Jurakette. Auf und Ab geht es entlang der Trockensteinmauer auf dem Probstenberg, vorbei an mehreren Bergbeizen und via Höngen hinab nach Balsthal.

www.kantonsolothurntourismus.ch



Das Ticket für Abenteuerlustige

Mit der BLS ins Fräzelenparadies: bls.ch/ausflug



WIR MACHEN VELOFERIEN!

mit Gepäcktransport von Hotel zu Hotel.

Eurotrek

044 316 10 00 | eurotrek@eurotrek.ch | www.eurotrek.ch



Die Touren auf der Karte genügen dir nicht? Orientierung bereitet dir Kopfschmerzen? Wir helfen weiter!

Bikebuebe Wir leben Biken



Erlebniskarte

Olten Tourismus

Olten, Gösgen, Gäu, Aargau – auch auf zwei Rädern erfahrungswert!

www.oltentourismus.ch




Information/Beratung kantonsolothurntourismus.ch

Kanton Solothurn Tourismus
Froburgstrasse 1, 4601 Olten
Tel. +41 (0) 62 213 16 20
info@kantonsolothurntourismus.ch

Gästekarte
Alle übernachtenden Gäste in der Stadt Olten erhalten eine digitale Gästekarte mit rund 30 attraktiven Vergünstigungen.

Aargau Solothurn

